

**АДМИНИСТРАЦИЯ БАТЕЦКОГО МУНИЦИПАЛЬНОГО РАЙОНА**  
**ПОСТАНОВЛЕНИЕ**

от \_\_\_\_\_ 2021 г. № \_\_\_\_\_  
п.Батецкий

**Об определении границ, прилегающих  
к некоторым организациям и объектам  
территорий, на которых не допускается  
розничная продажа алкогольной  
продукции в новой редакции**

В соответствии с Федеральным законом от 22 ноября 1995 года №171-ФЗ «О государственном регулировании производства и оборота этилового спирта, алкогольной и спиртосодержащей продукции и об ограничении потребления (распития) алкогольной продукции» и постановлением Правительства Российской Федерации от 23 декабря 2020 года №2220 «Об утверждении Правил определения органами местного самоуправления границ прилегающих территорий, на которых не допускается розничная продажа алкогольной продукции и розничная продажа алкогольной продукции при оказании услуг общественного питания», постановлением Администрации Батецкого муниципального района от 22.03.2013 «Об утверждении Способа расчёта расстояния от организаций и (или) объектов, на которых не допускается розничная продажа алкогольной продукции, до границ прилегающих территорий», Администрация Батецкого муниципального района **ПОСТАНОВЛЯЕТ:**

1. Изложить перечень территории, прилегающих к некоторым организациям и объектам, на которых не допускается розничная продажа алкогольной продукции в новой редакции.

2. Изложить схемы границ, прилегающих к некоторым организациям и объектам территорий, на которых не допускается розничная продажа алкогольной продукции в новой редакции.

3. Признать утратившим силу постановления Администрации Батецкого муниципального района:

от 16.10.2013 №626 «Об определении границ, прилегающих к некоторым организациям и объектам территорий, на которых не допускается розничная продажа алкогольной продукции»;

от 17.12.2014 №853 «О внесении изменений в постановление Администрации муниципального района от 16.10.2013 №626»;

от 08.04.2015 №291 «О внесении изменений в постановление Администрации муниципального района от 16.10.2013 №626»;

от 03.12.2018 №1052 «О внесении изменений в постановление Администрации муниципального района от 16.10.2013 №626».

4. Опубликовать постановление в муниципальной газете «Батецкий вестник» и разместить на официальном сайте Администрации Батецкого муниципального района в информационно-телекоммуникационной сети «Интернет».

**Проект внесен и завизирован:**

Ведущий служащий-эксперт отдела экономического планирования  
и прогнозирования Администрации муниципального района *Поля* А.В. Полякова

Утвержден  
постановлением Администрации  
Батецкого муниципального района  
от \_\_\_\_\_ № \_\_\_\_\_

### ПЕРЕЧЕНЬ

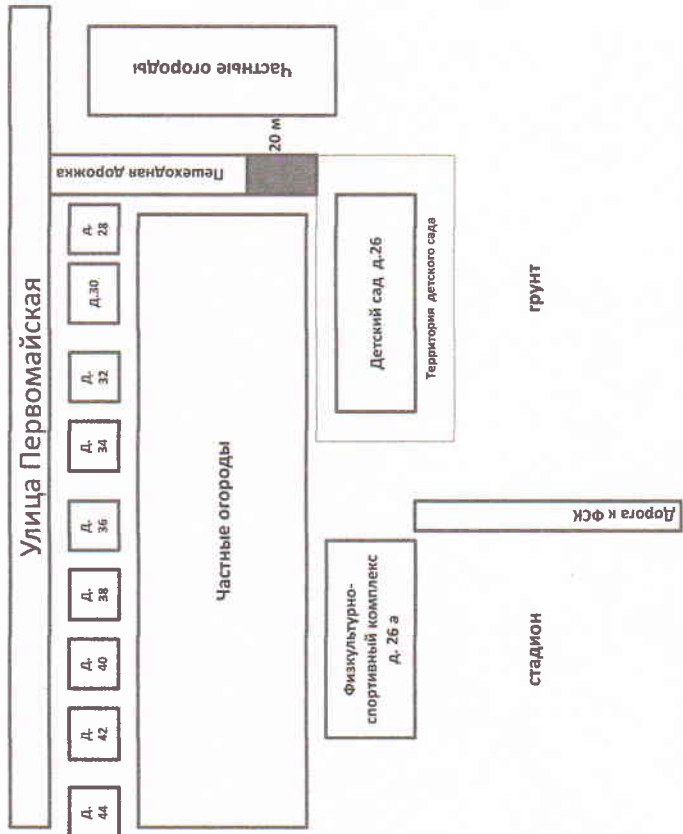
территорий, прилегающих к некоторым организациям и объектам, на  
которых не допускается розничная продажа алкогольной продукции в новой  
редакции

№ п/п	Наименование территории	Местонахождение	Минимальное расстояние от организаций и объектов до границ прилегающих территорий, (м)
<b>Территории у детских, образовательных, медицинских организаций и объектов спорта</b>			
1.	Территория у муниципального автономного дошкольного образовательного учреждения «Детский сад п.Батецкий»	п.Батецкий, ул.Первомайская, д.26	20
2.	Территория у филиала муниципального автономного дошкольного образовательного учреждения «Детский сад п.Батецкий»	д.Городня, ул.Юбилейная, д.23	20
3.	Территория у муниципального автономного дошкольного образовательного учреждения «Детский сад д.Новое Овсино»	д.Новое Овсино, ул.Совхозная, д.8	20
4.	Территория у муниципального автономного дошкольного образовательного учреждения «Детский сад д.Мойка»	д.Мойка, ул.Зеленая, д.37	20
5.	Территория у филиала муниципального автономного дошкольного образовательного учреждения «Детский сад д.Мойка»	д.Вольная Горка, д.82	20
6.	Территория у муниципального общеобразовательного учреждения «Средняя школа п.Батецкий»	п.Батецкий, ул.Первомайская, д.24	20
7.	Территория у филиала муниципального общеобразовательного учреждения «Средняя школа п.Батецкий»	д.Городня, ул.Юбилейная, д.9	20
8.	Территория у муниципального общеобразовательного учреждения «Средняя школа д.Мойка»	д.Мойка, ул.Ветеранов, д.6	20

9.	Территория у муниципального автономного общеобразовательного учреждения «Основная школа д.Новое Овсино им.Героя Советского Союза Георгия Туруханова»	д.Новое Овсино, ул.Школьная, д.4	20
10.	Территория у филиала муниципального автономного общеобразовательного учреждения «Средняя школа д.Мойка»	д.Вольная Горка, д.78	20
11.	Территория у муниципального автономного учреждения «Физкультурно-спортивный комплекс»	п.Батецкий, ул.Первомайская, д.26 а	20
12.	Территория у Батецкой больницы Государственного областного бюджетного учреждения здравоохранения «Новгородская центральная районная больница»	п.Батецкий, ул.Советская, д.10	20
13.	Территория у фельдшерского пункта д.Вольная Горка	д.Вольная Горка, д.92	20
14.	Территория у фельдшерского пункта д.Воронино	д.Воронино, д.26	20
15.	Территория у фельдшерского пункта д.Городня	д.Городня, ул.Юбилейная, д.36	20
16.	Территория у фельдшерского пункта д.Григорьево	д.Григорьево, д.41	20
17.	Территория у фельдшерского пункта д.Косицкое	д.Косицкое, ул.Центральная, д.28	20
18.	Территория у фельдшерского пункта д.Мелковичи	д.Мелковичи, ул.Молодежная, д.20	20
19.	Территория у фельдшерско-акушерского пункта д.Мойка	д.Мойка, ул.Центральная, д.13	20
20.	Территория у фельдшерско-акушерского пункта д.Новое Овсино	д.Новое Овсино, ул.Школьная, д.2 а	20
21.	Территория у фельдшерского пункта д.Остров	д.Остров, д.85	20
<b>Территории у розничных рынков и вокзалов</b>			
22.	Территория у здания железнодорожного вокзал	п.Батецкий, ул.Линейная, д.7	20

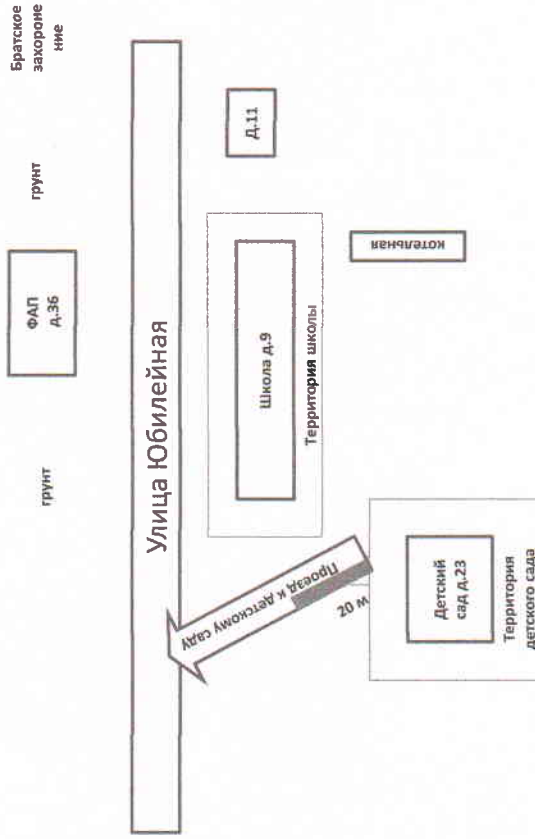
Утверждена  
постановлением Администрации  
Батецкого муниципального района  
от \_\_\_\_\_ № \_\_\_\_\_

**СХЕМА**  
границ прилегающей территории к муниципальному автономному  
дошкольному образовательному учреждению «Детский сад»,  
расположенному по адресу:  
Новгородская область, п. Батецкий, ул. Первомайская, д. 26



Утверждена  
постановлением Администрации  
Батецкого муниципального района  
от \_\_\_\_\_ № \_\_\_\_\_

**СХЕМА**  
границ прилегающей территории к филиалу муниципальному автономному  
дошкольному образовательному учреждению «Детский сад п. Батецкий»,  
расположенному по адресу:  
Новгородская область, Батецкий р-н, д. Городня, ул. Юбилейная, д. 23

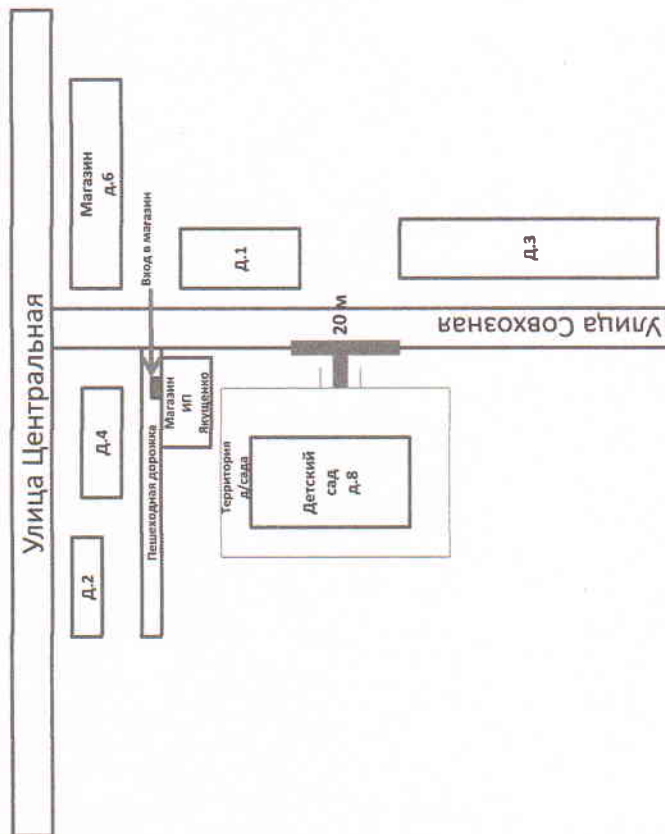


Утверждена  
постановлением Администрации  
Батецкого муниципального района  
от \_\_\_\_\_ № \_\_\_\_\_

### СХЕМА

границ прилегающей территории к муниципальному автономному  
дошкольному образовательному учреждению «Детский сад д.Новое Овсино»,  
расположенному по адресу:

Новгородская область, Батецкий р-н, д.Новое Овсино, ул.Совхозная, д.8

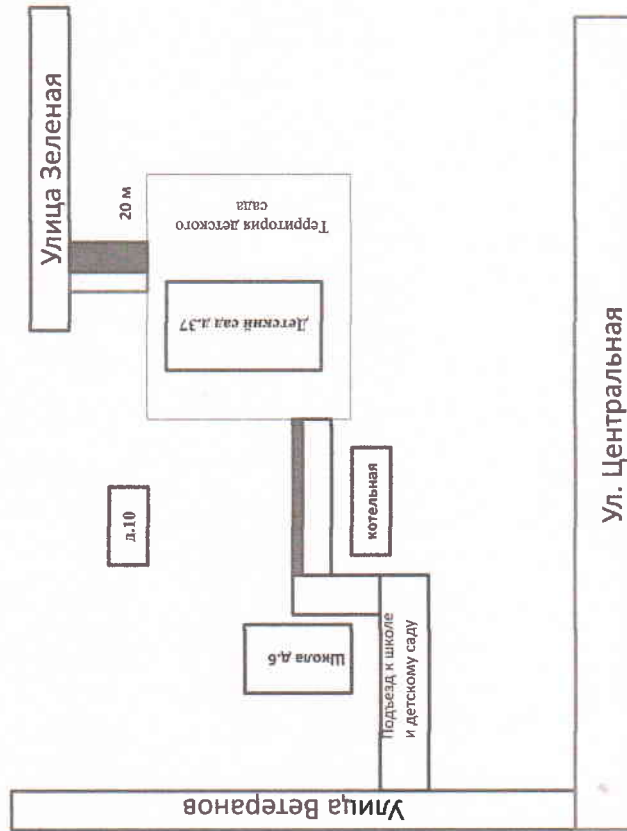


Утверждена  
постановлением Администрации  
Батецкого муниципального района  
от \_\_\_\_\_ № \_\_\_\_\_

### СХЕМА

границ прилегающей территории к муниципальному автономному  
дошкольному образовательному учреждению «Детский сад д.Мойка»,  
расположенному по адресу:

Новгородская область, Батецкий р-н, д.Мойка, ул.Зеленая, д.37

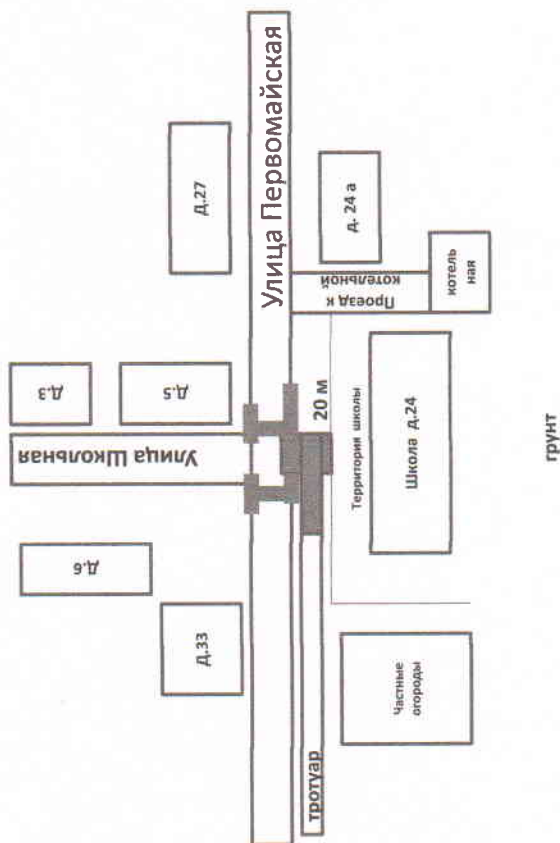


Утверждена  
постановлением Администрации  
Батецкого муниципального района  
от \_\_\_\_\_ № \_\_\_\_\_

### СХЕМА

границ прилегающей территории к муниципальному автономному  
образовательному учреждению «Средняя школа п.Батецкий»,  
расположенному по адресу:

Новгородская область, п.Батецкий, ул.Первомайская, д.24

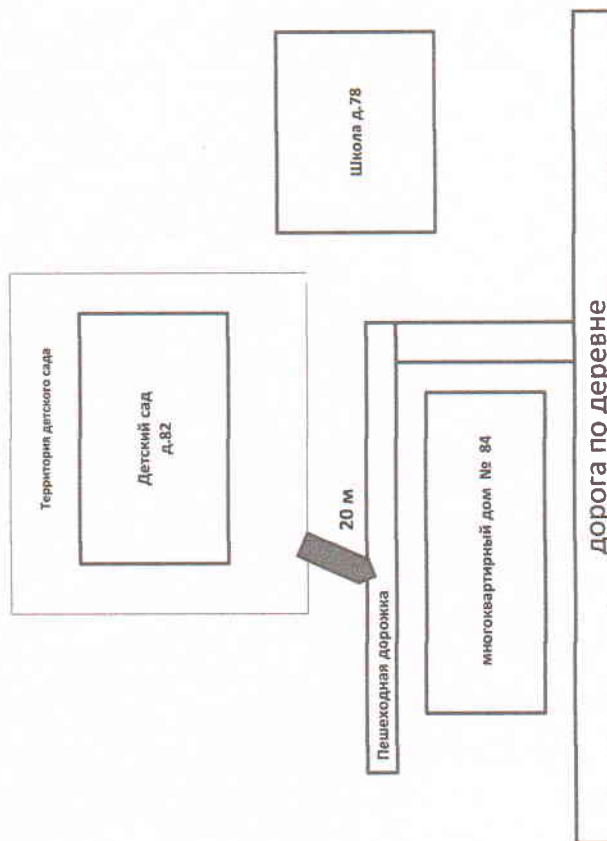


Утверждена  
постановлением Администрации  
Батецкого муниципального района  
от \_\_\_\_\_ № \_\_\_\_\_

### СХЕМА

границ прилегающей территории к филиалу муниципальному автономному  
образовательному учреждению «Детский сад д.Мойка»,  
расположенному по адресу:

Новгородская область, Батецкий р-н, д.Вольная Горка, д.82

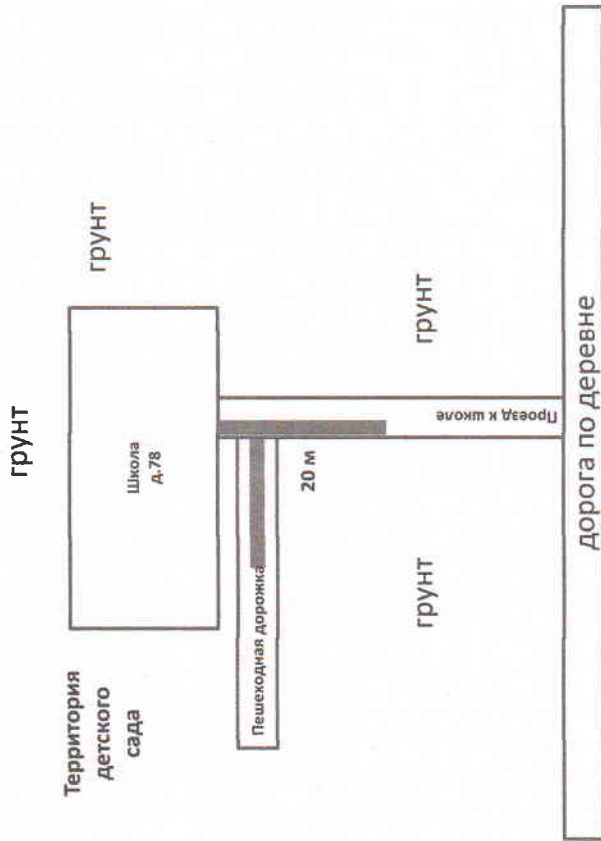


Утверждена  
постановлением Администрации  
Батецкого муниципального района  
от \_\_\_\_\_ № \_\_\_\_\_

### СХЕМА

границ прилегающей территории к филиалу муниципального автономного общеобразовательного учреждения «Средняя школа д. Мойка», расположенному по адресу:

Новгородская область, Батецкий р-н, д. Вольная Горка, д. 78

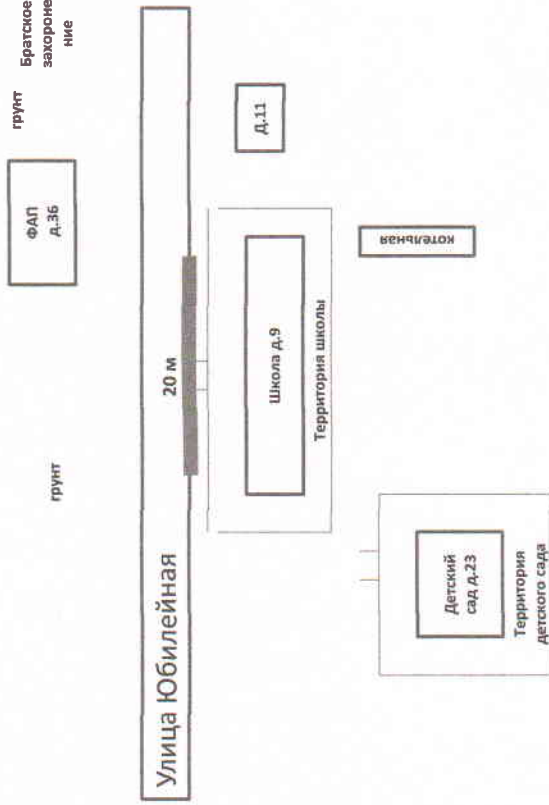


Утверждена  
постановлением Администрации  
Батецкого муниципального района  
от \_\_\_\_\_ № \_\_\_\_\_

### СХЕМА

границ прилегающей территории к филиалу муниципальному автономному общеобразовательному учреждению «Средняя школа п. Батецкий», расположенному по адресу:

Новгородская область, Батецкий р-н, д. Гордия, ул. Юбилейная, д. 9



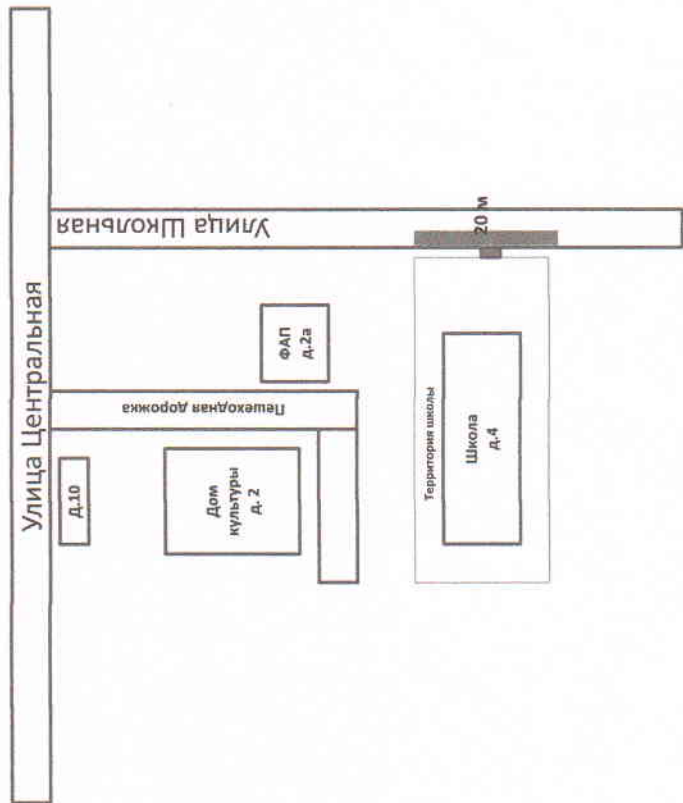


Утверждена  
постановлением Администрации  
Батецкого муниципального района  
от \_\_\_\_\_ № \_\_\_\_\_

### СХЕМА

границы прилегающей территории к муниципальному автономному  
образовательному учреждению «Основная школа д.Новое Овсино  
им.Героя Советского Союза Георгия Туруханова»,

расположенному по адресу:  
Новгородская область, Батецкий р-н, д.Новое Овсино, ул.Школьная, д.4

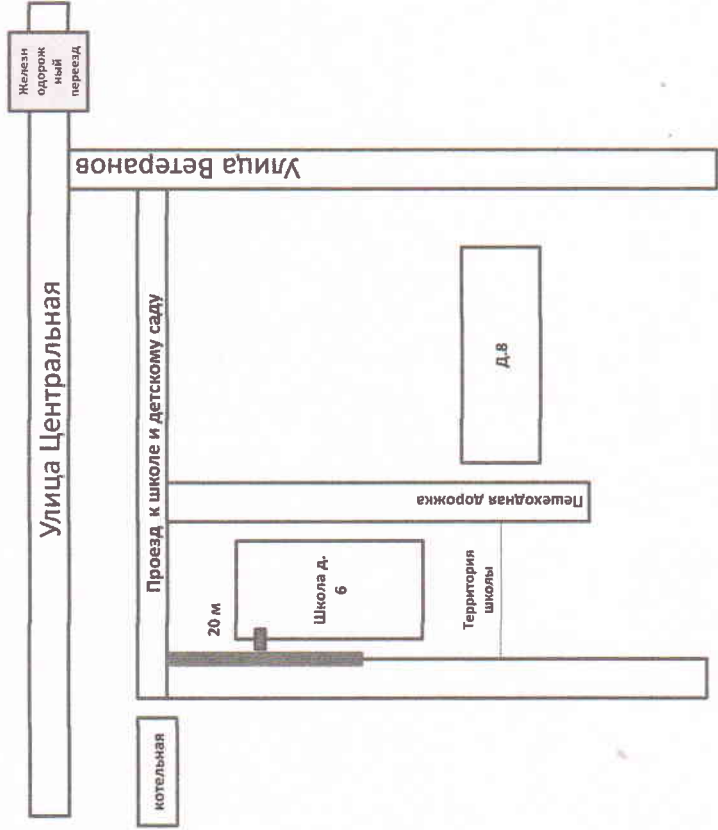


Утверждена  
постановлением Администрации  
Батецкого муниципального района  
от \_\_\_\_\_ № \_\_\_\_\_

### СХЕМА

границы прилегающей территории к муниципальному автономному  
образовательному учреждению «Средняя школа д.Мойка»,

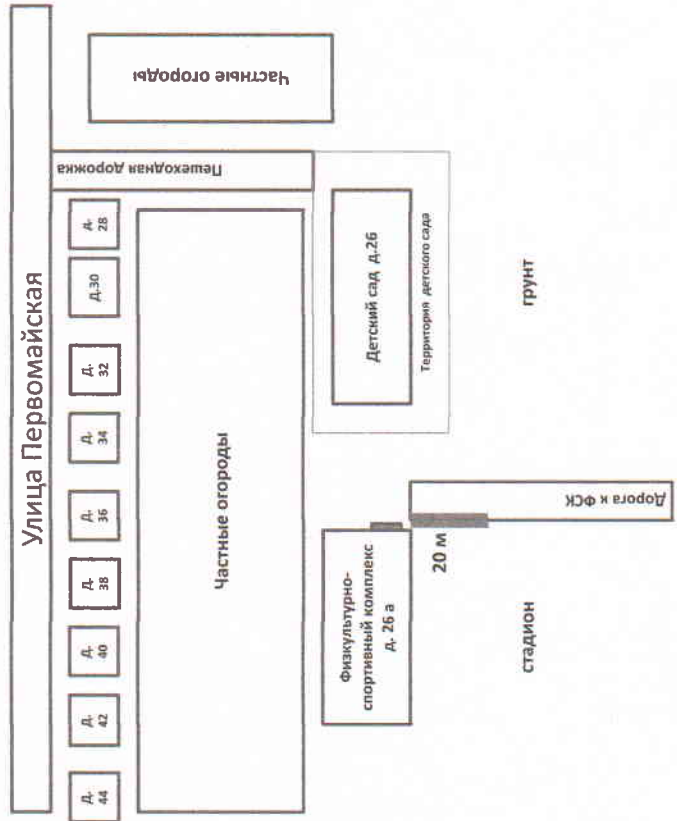
расположенному по адресу:  
Новгородская область, Батецкий р-н, д.Мойка, ул.Ветеранов, д.6



Утверждена  
постановлением Администрации  
Батецкого муниципального района  
от \_\_\_\_\_ № \_\_\_\_\_

### СХЕМА

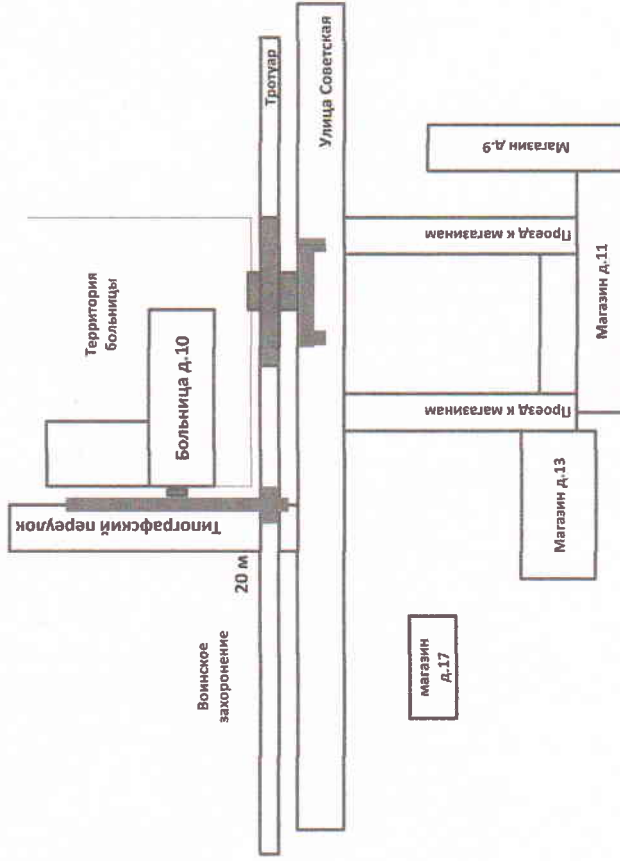
границ прилегающей территории к муниципальному автономному  
учреждению «Физкультурно-спортивный комплекс»,  
расположенному по адресу:  
Новгородская область, п.Батецкий, ул.Первомайская, д.26 а



Утверждена  
постановлением Администрации  
Батецкого муниципального района  
от \_\_\_\_\_ № \_\_\_\_\_

### СХЕМА

границ прилегающей территории к Батецкой больнице государственного  
областного бюджетного учреждения «Новгородская центральная районная  
больница», расположенному по адресу:  
Новгородская область, п.Батецкий, ул.Советская, д.10



Утверждена  
постановлением Администрации  
Батецкого муниципального района  
от \_\_\_\_\_ № \_\_\_\_\_

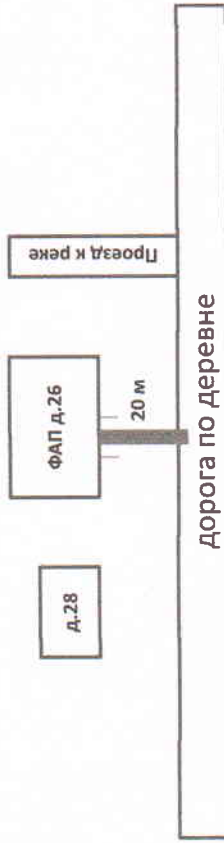
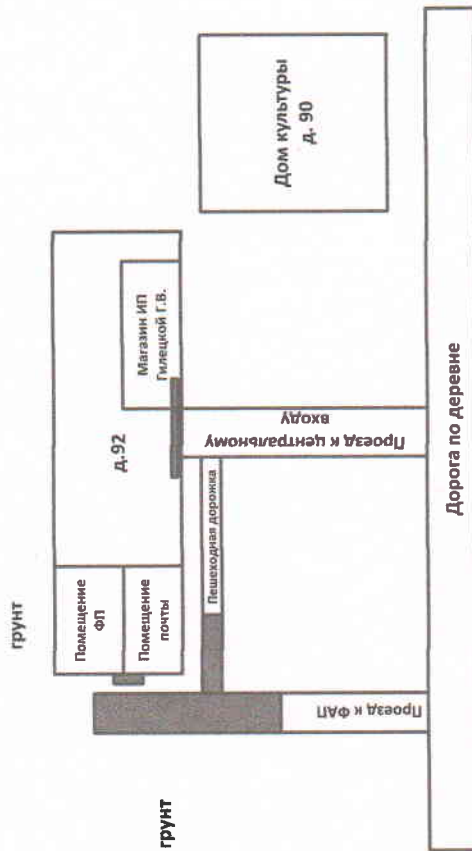
Утверждена  
постановлением Администрации  
Батецкого муниципального района  
от \_\_\_\_\_ № \_\_\_\_\_

### СХЕМА

границ прилегающей территории к  
Вольногорскому фельдшерскому пункту,  
расположенному по адресу:  
Новгородская область, Батецкий район,  
д.Вольная Горка, д.92

### СХЕМА

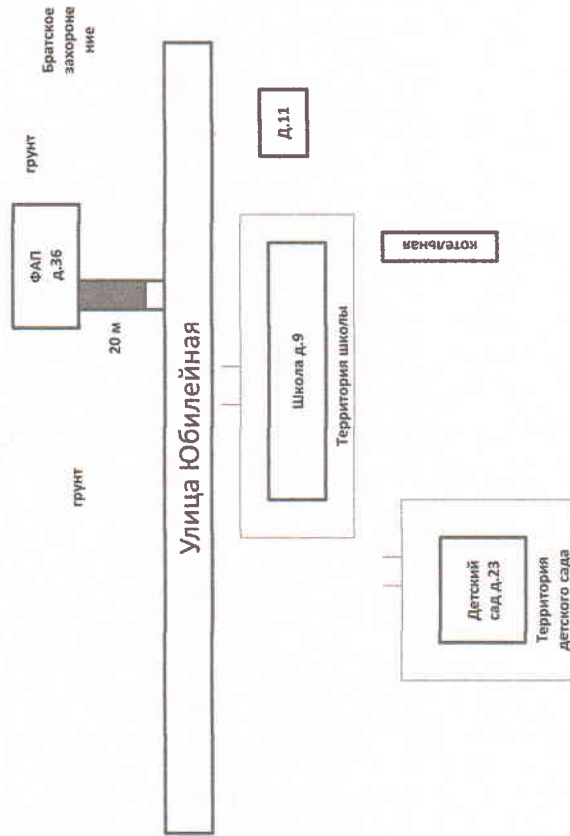
границ прилегающей территории к  
Воронинскому фельдшерско-  
акушерскому пункту, расположенному по адресу:  
Новгородская область, Батецкий р-н, д.Воронино, д.26



Утверждена  
постановлением Администрации  
Батецкого муниципального района  
от \_\_\_\_\_ № \_\_\_\_\_

### СХЕМА

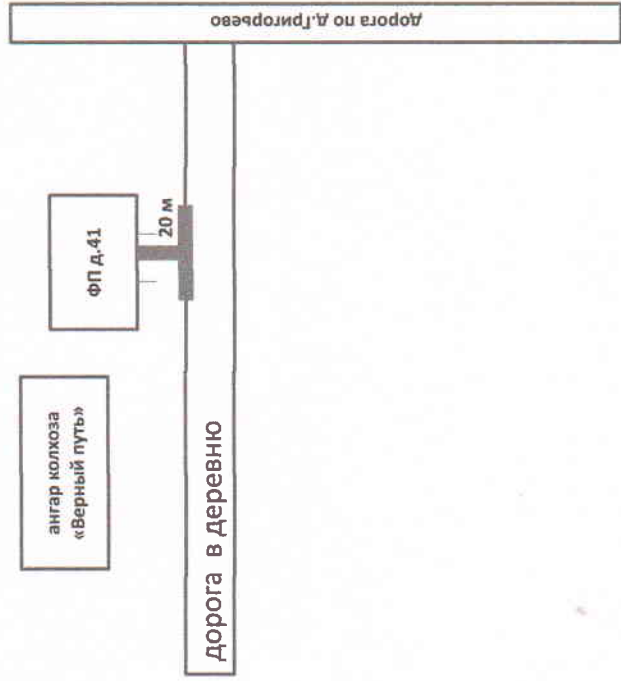
границ прилегающей территории к Городенскому фельдшерско-акушерскому пункту, расположенному по адресу:  
Новгородская область, Батецкий р-н, д.Городня, ул.Юбилейная, д.36



Утверждена  
постановлением Администрации  
Батецкого муниципального района  
от \_\_\_\_\_ № \_\_\_\_\_

### СХЕМА

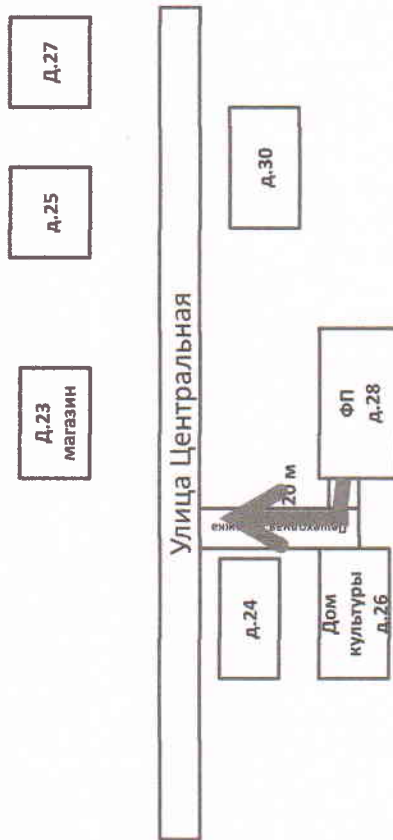
границ прилегающей территории к Григорьевскому фельдшерскому пункту, расположенному по адресу:  
Новгородская область, Батецкий р-н, д.Григорьево, д.41



Утверждена  
постановлением Администрации  
Батецкого муниципального района  
от \_\_\_\_\_ № \_\_\_\_\_

### СХЕМА

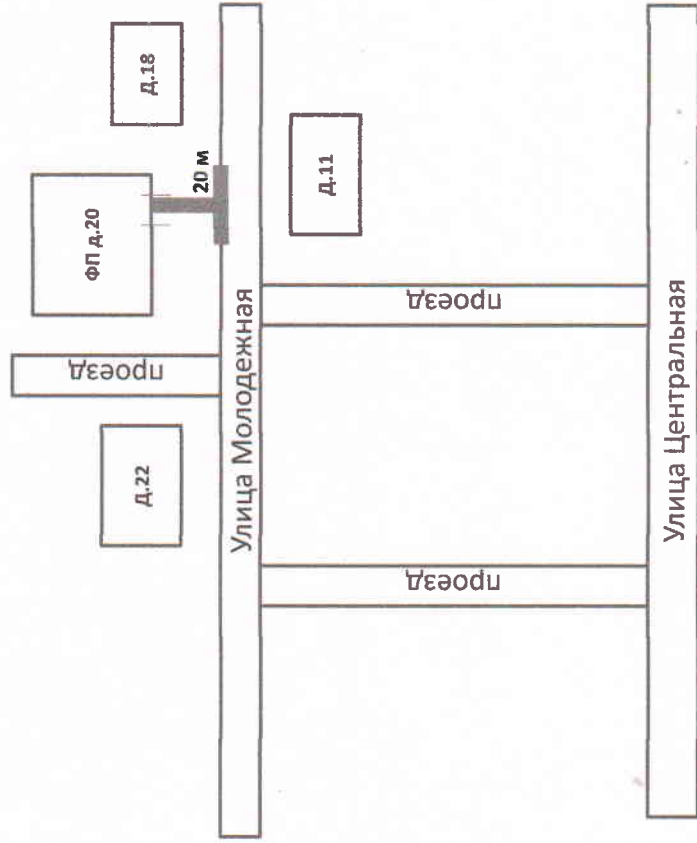
границ прилегающей территории к Косицкому фельдшерскому пункту,  
расположенному по адресу:  
Новгородская область, Батецкий р-н, д.Косицкое, ул.Центральная, д.28



Утверждена  
постановлением Администрации  
Батецкого муниципального района  
от \_\_\_\_\_ № \_\_\_\_\_

### СХЕМА

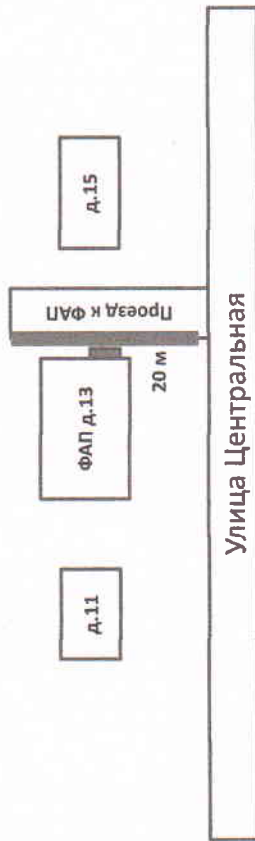
границ прилегающей территории к Мелковичскому фельдшерскому пункту,  
расположенному по адресу:  
Новгородская область, Батецкий р-н, д.Мелковичи, ул.Молодежная, д.20



Утверждена  
постановлением Администрации  
Батецкого муниципального района  
от \_\_\_\_\_ № \_\_\_\_\_

### СХЕМА

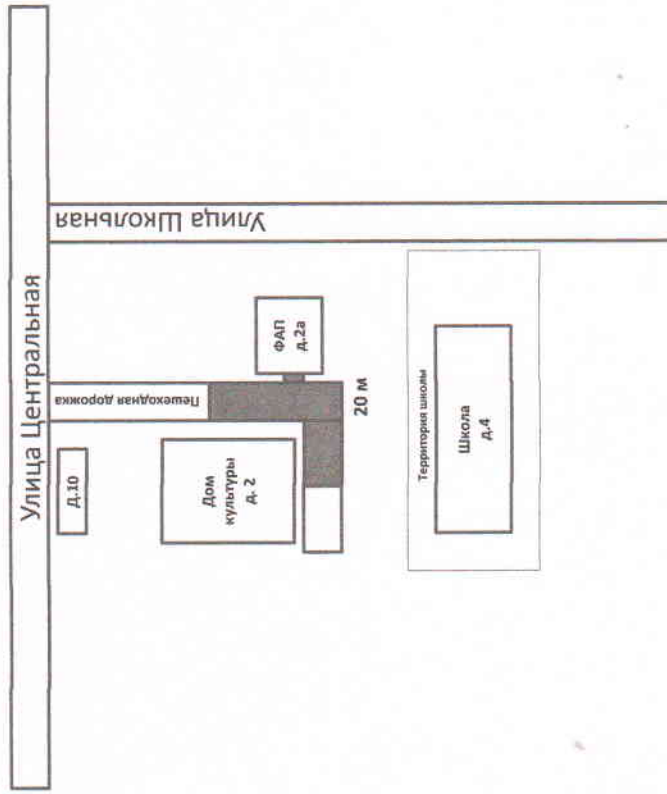
границ прилегающей территории к Мойкинскому фельдшерско-акушерскому пункту, расположенному по адресу:  
Новгородская область, Батецкий р-н, д. Мойка, ул. Центральная, д. 13



Утверждена  
постановлением Администрации  
Батецкого муниципального района  
от \_\_\_\_\_ № \_\_\_\_\_

### СХЕМА

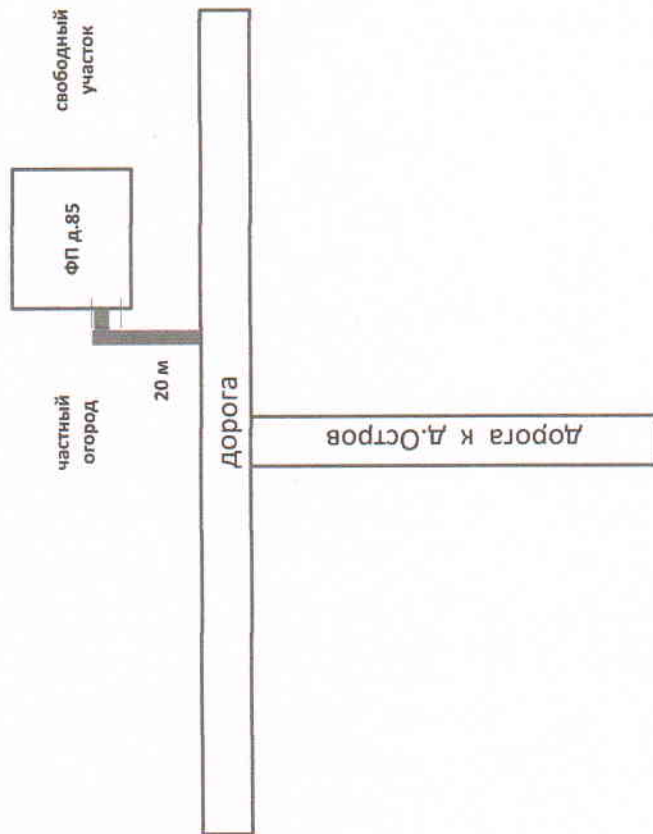
границ прилегающей территории к фельдшерско-акушерскому пункту,  
расположенному по адресу:  
Новгородская область, Батецкий р-н, д. Новое Овсяно, ул. Школьная, д. 2 а



Утверждена  
постановлением Администрации  
Батецкого муниципального района  
от \_\_\_\_\_ № \_\_\_\_\_

**СХЕМА**

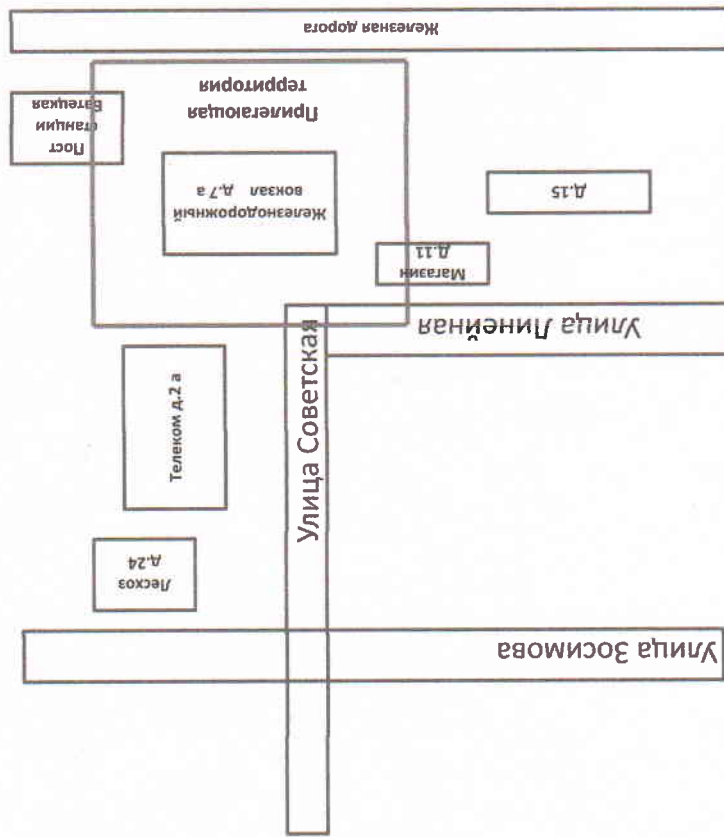
границ прилегающей территории к Островскому фельдшерскому пункту,  
расположенного по адресу:  
Новгородская область, Батецкий р-н, д.Остров, д.85



Утверждена  
постановлением Администрации  
Батецкого муниципального района  
от \_\_\_\_\_ № \_\_\_\_\_

**СХЕМА**

границ прилегающей территории к зданию железнодорожного вокзала,  
расположенного по адресу:  
Новгородская область, п.Батецкий, ул.Линейная, д.9а



## ПОЯСНИТЕЛЬНАЯ ЗАПИСКА

к проекту постановления Администрации Батецкого муниципального района  
**«Об определении границ, прилегающих к некоторым организациям и объектам территорий, на которых не допускается розничная продажа алкогольной продукции в новой редакции»**

Проект постановления «Об определении границ, прилегающих к некоторым организациям и объектам территорий, на которых не допускается розничная продажа алкогольной продукции в новой редакции» разработан в соответствии с Федеральным законом от 22 ноября 1995 года №171-ФЗ «О государственном регулировании производства и оборота этилового спирта, алкогольной и спиртосодержащей продукции и об ограничении потребления (распития) алкогольной продукции» и постановление Правительства Российской Федерации от 23 декабря 2020 года №2220 «Об утверждении Правил определения органами местного самоуправления границ прилегающих территорий, на которых не допускается розничная продажа алкогольной продукции и розничная продажа алкогольной продукции при оказании услуг общественного питания» и постановлением Администрации Батецкого муниципального района от 22.03.2013 «Об утверждении Способа расчёта расстояния от организаций и (или) объектов, на которых не допускается розничная продажа алкогольной продукции, до границ прилегающих территорий».

Проектом акта вносятся изменения перечень территории, прилегающих к некоторым организациям и объектам, на которых не допускается розничная продажа алкогольной продукции и в схемы границ, прилегающих к некоторым организациям и объектам территорий, на которых не допускается розничная продажа алкогольной продукции в связи с актуализацией в названиях учреждений образования и здравоохранения и вводом в эксплуатацию в 2020 году нового детского сада в д.Мойка.

По результатам антикоррупционной экспертизы, проведенной при разработке проекта постановления Администрации муниципального района, коррупциогенных факторов не выявлено.

**Ведущий служащий-эксперт  
отдела экономического  
планирования и прогнозирования**

*Л.А.*

**А.В. Полякова**